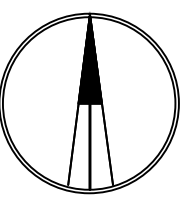

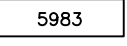
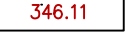



ЛЕГЕНДА:



-  КАТАСТАРСКО СТАЊЕ
-  БРОЈ КАТ. ПАРЦЕЛЕ
-  ВИСИНСКЕ КОТЕ
-  ГРАНИЦА ПЛАНА - ГРАНИЦА ГРАЂЕВИНСКОГ ПОДРУЧЈА



Наручилац: **ЈП "ДИРЕКЦИЈА"**
за грађевинско земљиште, путеве, планирање и изградњу Брус



Обрађивач: **"УРБАНИКА" д.о.о., Београд**

Синтезни тим :

- Александар Ранковић, д.и.г.
- Миша Јовић, д.и.е.
- Вучковић Небојша, д.и.г.
- Иван Вукадиновић, д.п.п.
- Јелена Балабан, инж. арх.

одговорни урбаниста:

Клишманић Тања, д.и.а.

Јун 2013

ПЛАН ДЕТАЉНЕ РЕГУЛАЦИЈЕ
ЗА ИЗГРАДЊУ ПОСТРОЈЕЊА ЗА ПРЕЧИШЋАВАЊЕ
ОТПАДНИХ ВОДА НА ЛОКАЦИЈИ ЛЕПЕНАЦ
У ОПШТИНИ БРУС

лист 0.1
1: 2500

ГРАНИЦА ПЛАНА са приказом
подручја на ортофото снимку